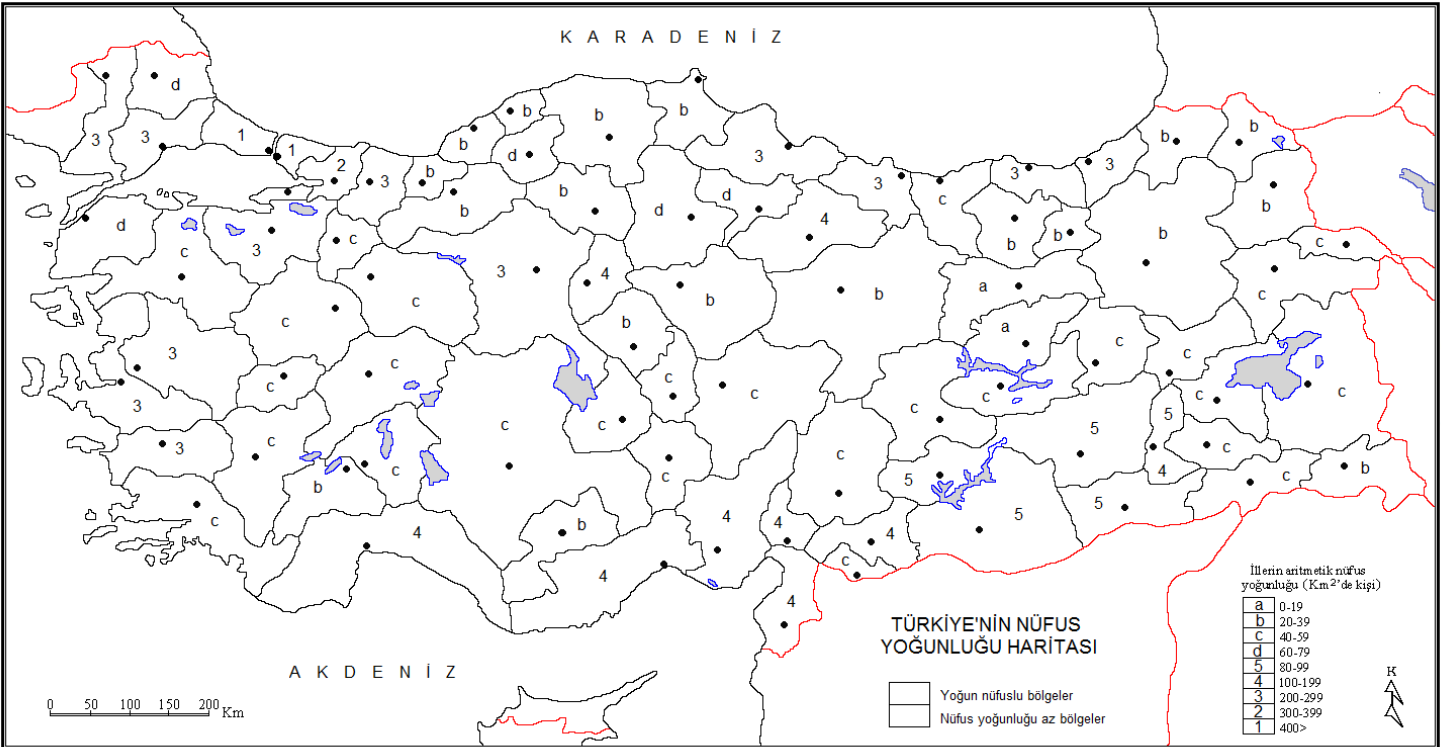


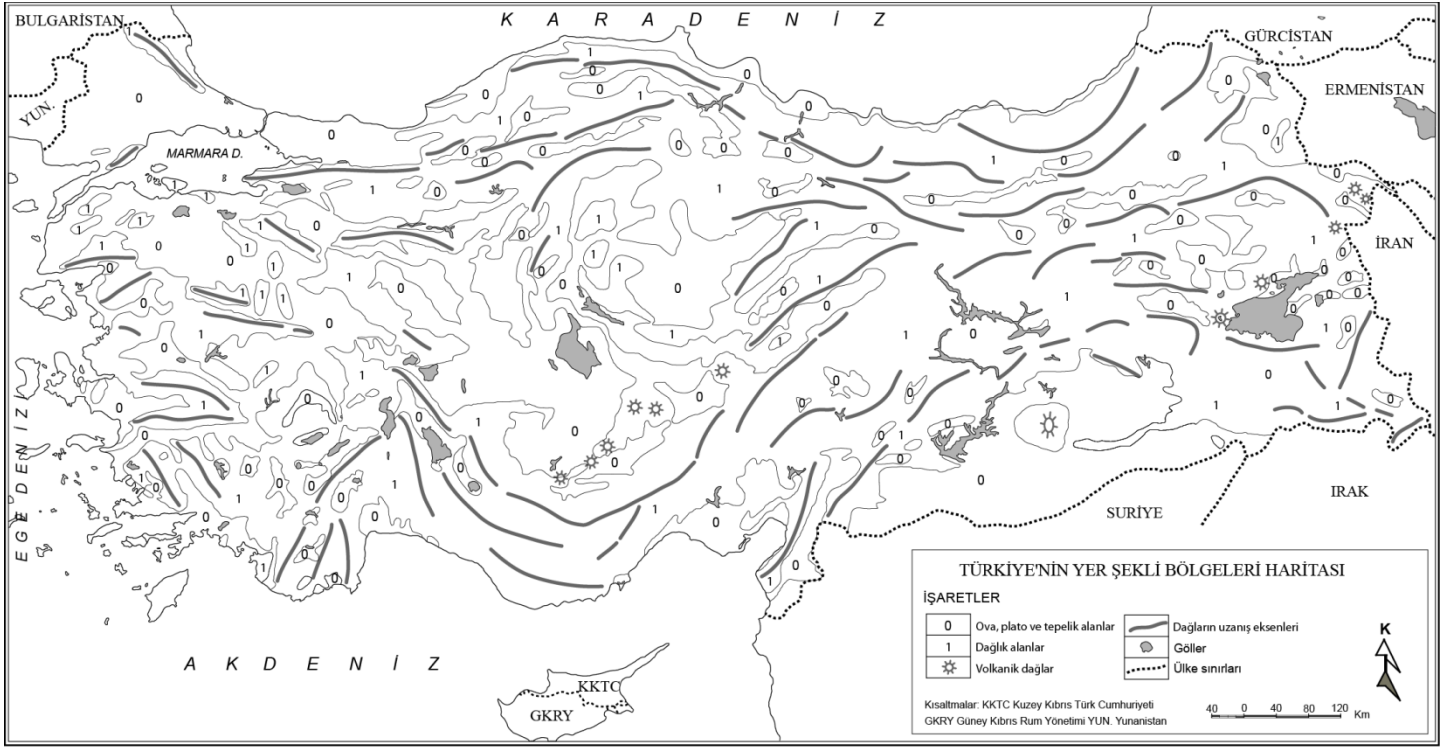
R.SAYGILI 2011

Harita: 1 Türkiye'nin yıllık yağış miktarının 600 mm den fazla olan bölgelerini, mavi renkli kuru boya kalemi ile boyama yaparak oluşturunuz. Bu bölgede yağış miktarının fazla olmasının nedenlerini açıklayınız?



R.SAYGILI 2011

Harita:2 Türkiye'nin nüfus yoğunluğu az olan bölgelerini oluşturunuz? (Ör. Nüfus yoğunluğu, km² de 39 kişiden az olan illerden oluşan bir bölge) Bu bölgelerin az nüfuslu olmasının nedenlerini belirtiniz.



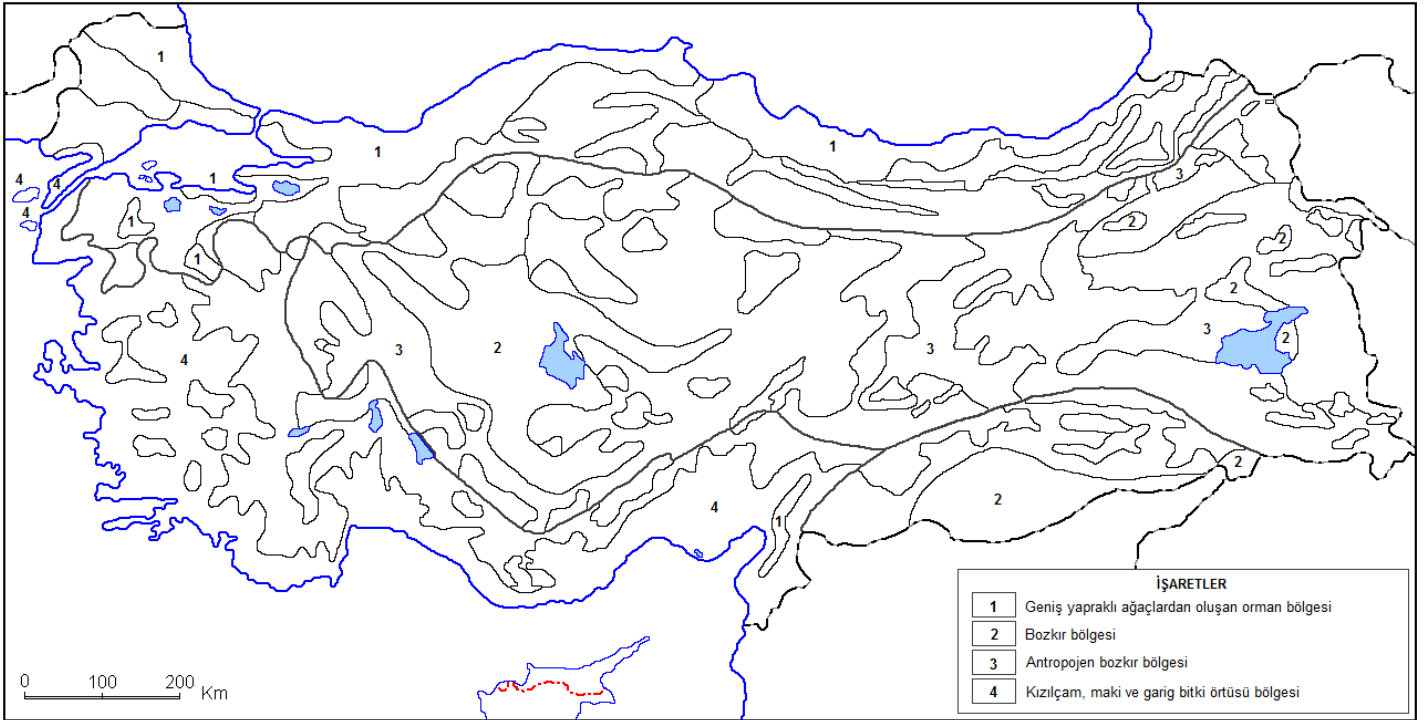
R.SAYGILI 2012

Harita: 3 Türkiye'nin dağlık bölgelerini oluşturunuz. Oluşum nedenlerini açıklayınız?

.....

.....

.....



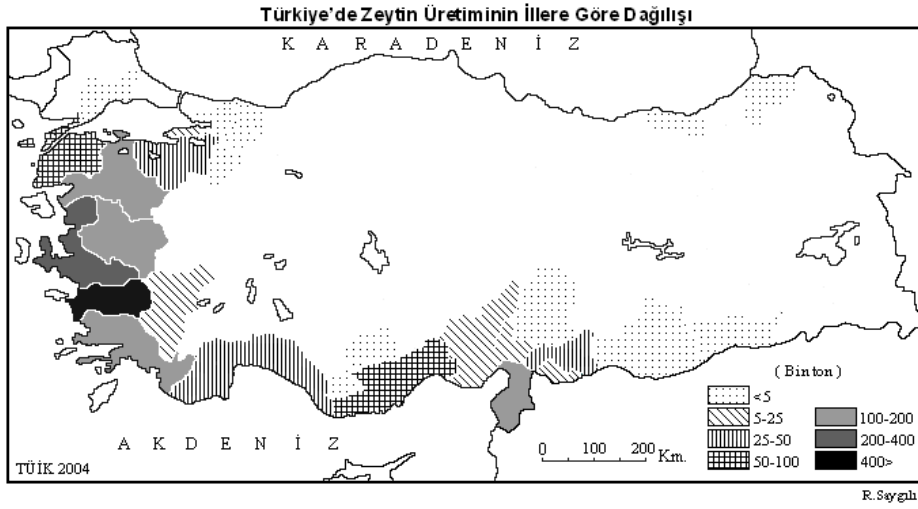
R. SAYGILI 2008

Harita: 4 Türkiye'nin geniş yapraklı ağaçlardan oluşan orman bölgesini oluşturunuz. Bu bitki örtüsü bölgesinin oluşum nedenlerini açıklayınız?

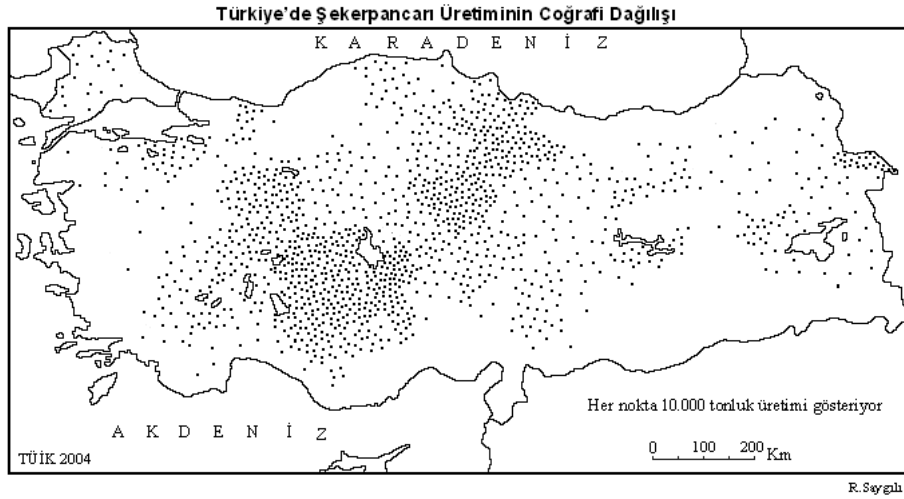
.....

.....

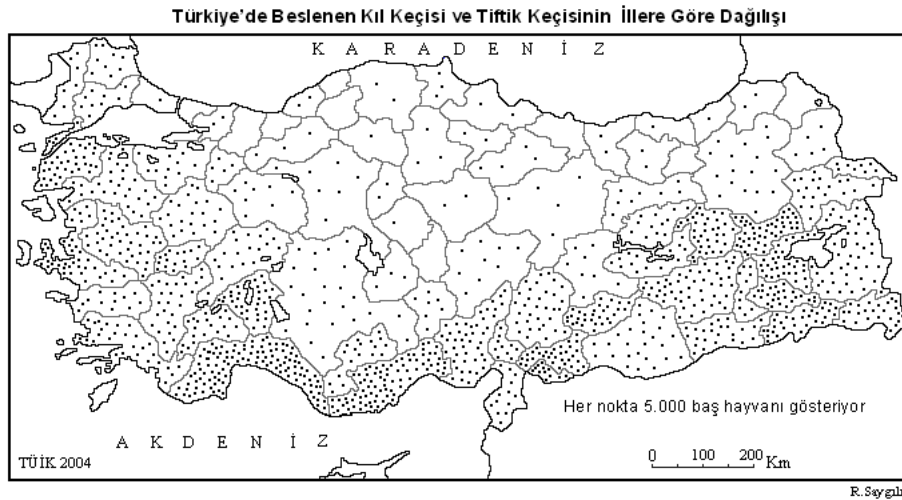
.....



Harita: 5 Türkiye'nin zeytin üretim bölgesini oluşturarak, zeytin üretiminin bu bölgede yapılmasının nedenlerini belirtiniz.



Harita: 6 Türkiye'nin şeker pancarı üretim bölgesinin alanının sınırlandırarak üretimin bu bölgede yapılmasının sebeplerini belirtiniz.



Harita: 6 Türkiye'de yetiştirilen tiftik ve kıl keçisinin yayılış bölgesini sınırlandırarak bu alanda beslenmesinin nedenlerini belirtiniz.